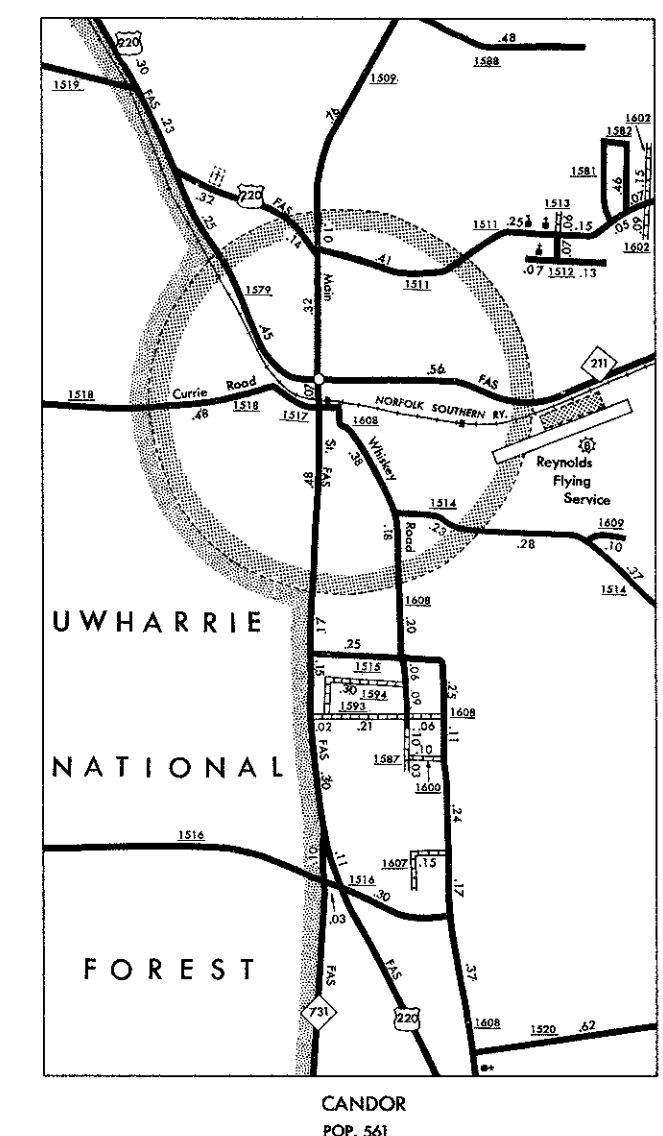
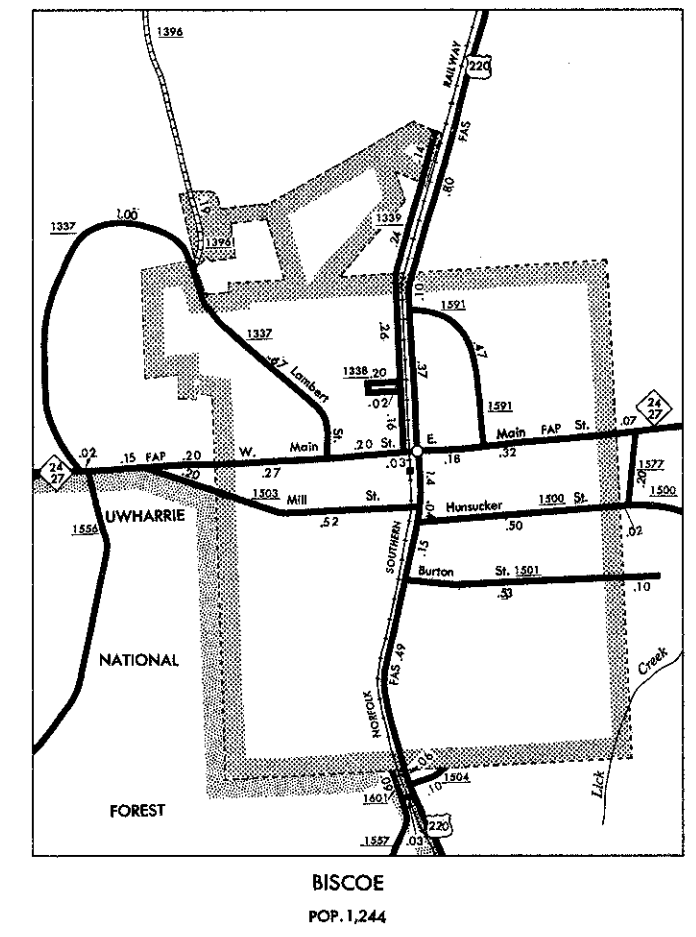
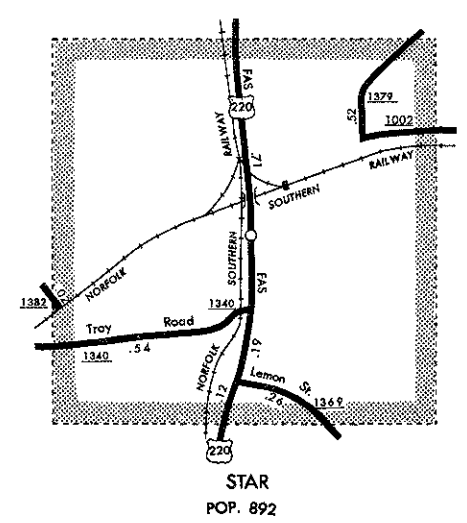
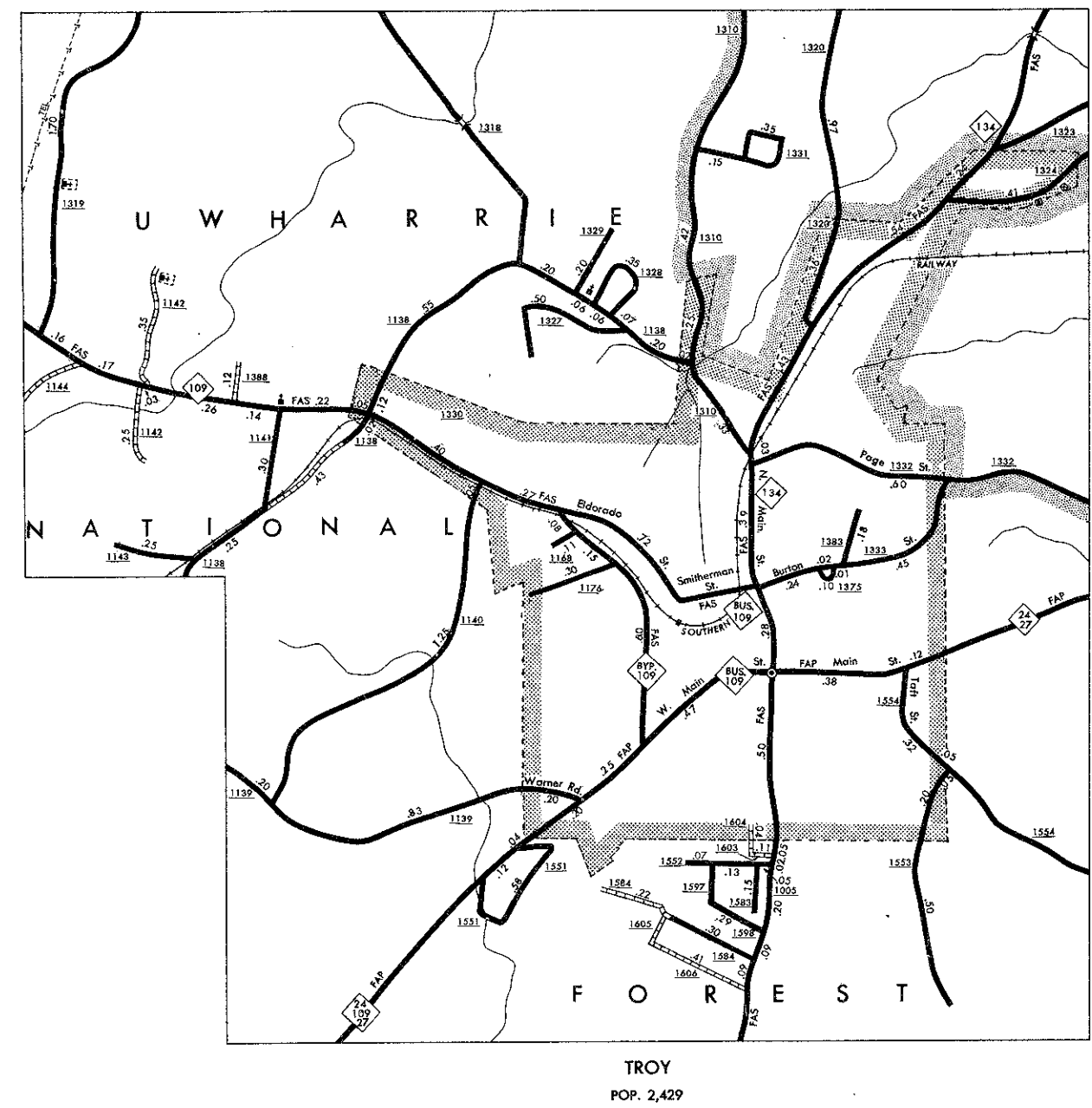
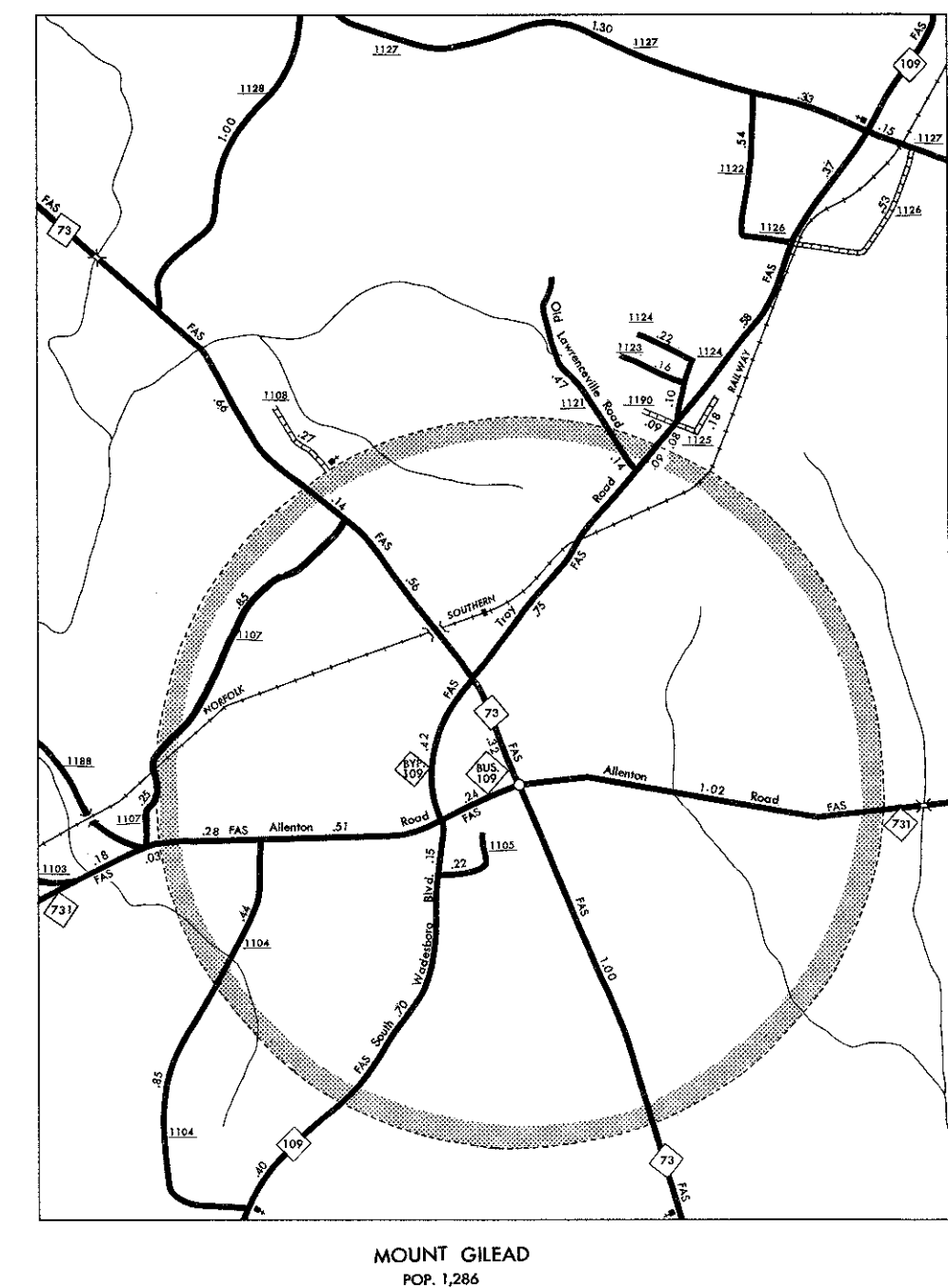


MONTGOMERY SUP.
COPIES OF THIS MAP ARE AVAILABLE
TO THE PUBLIC, FREE OF CHARGE,
ADDRESS: MARS, N.C. DEPARTMENT OF TRANSPORTATION
DIVISION OF HIGHWAYS—PLANNING AND RESEARCH BRANCH
RANDOLPH, NORTH CAROLINA, 27011

INCHES
1" = 1/4 MI.
1" = 1/2 MI.
1" = 3/4 MI.
1" = 1 MI.
1" = 1 1/4 MI.
1" = 1 1/2 MI.
1" = 1 3/4 MI.
1" = 2 MI.
1" = 2 1/2 MI.
1" = 3 MI.
1" = 3 1/2 MI.
1" = 4 MI.
1" = 4 1/2 MI.
1" = 5 MI.
1" = 5 1/2 MI.
1" = 6 MI.
1" = 6 1/2 MI.
1" = 7 MI.
1" = 7 1/2 MI.
1" = 8 MI.
1" = 8 1/2 MI.
1" = 9 MI.
1" = 9 1/2 MI.
1" = 10 MI.
1" = 10 1/2 MI.
1" = 11 MI.
1" = 11 1/2 MI.
1" = 12 MI.
1" = 12 1/2 MI.
1" = 13 MI.
1" = 13 1/2 MI.
1" = 14 MI.
1" = 14 1/2 MI.
1" = 15 MI.
1" = 15 1/2 MI.
1" = 16 MI.
1" = 16 1/2 MI.
1" = 17 MI.
1" = 17 1/2 MI.
1" = 18 MI.
1" = 18 1/2 MI.
1" = 19 MI.
1" = 19 1/2 MI.
1" = 20 MI.
1" = 20 1/2 MI.
1" = 21 MI.
1" = 21 1/2 MI.
1" = 22 MI.
1" = 22 1/2 MI.
1" = 23 MI.
1" = 23 1/2 MI.
1" = 24 MI.
1" = 24 1/2 MI.
1" = 25 MI.
1" = 25 1/2 MI.
1" = 26 MI.
1" = 26 1/2 MI.
1" = 27 MI.
1" = 27 1/2 MI.
1" = 28 MI.
1" = 28 1/2 MI.
1" = 29 MI.
1" = 29 1/2 MI.
1" = 30 MI.
1" = 30 1/2 MI.
1" = 31 MI.
1" = 31 1/2 MI.
1" = 32 MI.
1" = 32 1/2 MI.
1" = 33 MI.
1" = 33 1/2 MI.
1" = 34 MI.
1" = 34 1/2 MI.
1" = 35 MI.
1" = 35 1/2 MI.
1" = 36 MI.
1" = 36 1/2 MI.
1" = 37 MI.
1" = 37 1/2 MI.
1" = 38 MI.
1" = 38 1/2 MI.
1" = 39 MI.
1" = 39 1/2 MI.
1" = 40 MI.
1" = 40 1/2 MI.
1" = 41 MI.
1" = 41 1/2 MI.
1" = 42 MI.
1" = 42 1/2 MI.
1" = 43 MI.
1" = 43 1/2 MI.
1" = 44 MI.
1" = 44 1/2 MI.
1" = 45 MI.
1" = 45 1/2 MI.
1" = 46 MI.
1" = 46 1/2 MI.
1" = 47 MI.
1" = 47 1/2 MI.
1" = 48 MI.
1" = 48 1/2 MI.
1" = 49 MI.
1" = 49 1/2 MI.
1" = 50 MI.



ENLARGED MUNICIPAL AND SUBURBAN AREAS
MONTGOMERY COUNTY
NORTH CAROLINA
PREPARED BY THE
NORTH CAROLINA DEPARTMENT OF TRANSPORTATION
DIVISION OF HIGHWAYS—PLANNING AND RESEARCH BRANCH
IN COOPERATION WITH THE
U.S. DEPARTMENT OF TRANSPORTATION
FEDERAL HIGHWAY ADMINISTRATION

